


Приложение № 1  
к Постановлению Правительства  
Свердловской области  
от 03.08.2023 г. № 562-ПП

УТВЕРЖДЕНА  
Постановлением Правительства  
Свердловской области от 11.02.2014 г.  
№ 70-ПП "О координации деятельности  
в сфере формирования доступной среды  
жизнедеятельности для инвалидов и  
других маломобильных групп населения  
на территории Свердловской области"

Форма

УТВЕРЖДАЮ  
Директор МБУДО  
«Детская художественная школа»

 / Л.В. Бельшева  
«21» февраля 2024 года

(М.П.)



**ПАСПОРТ**  
**доступности объекта социальной инфраструктуры**  
**и предоставляемых на нем услуг**

№ 2

«21» февраля 2024 года

**1. Общие сведения об объекте**

1.1. Вид (наименование) объекта: Муниципальное бюджетное учреждение дополнительного образования «Детская художественная школа».

1.2. Полный почтовый адрес объекта: 624093, Свердловская обл., г. Верхняя Пышма, пр. Успенский д. 97 А.

1.3. Сведения о размещении объекта:

- отдельно стоящее здание (количество этажей) \_\_\_\_\_, \_\_\_\_\_ кв. м,
- часть здания 1 этаж (-а, -ей) (встроено-пристроенное), 435 кв.м,
- наличие прилегающего земельного участка (да/нет), \_\_\_\_\_ кв.м.

1.4. Год постройки здания 1987 г., последнего капитального ремонта 2012 г.

1.5. Дата предстоящих плановых ремонтных работ:

текущего 2024 г., капитального 2030 г.

1.6. Сведения об организации, расположенной на объекте:

1.6.1. Наименование организации, расположенной на объекте:

полное наименование (по учредительным документам): Муниципальное бюджетное учреждение дополнительного образования «Детская художественная школа».

сокращенное наименование (по учредительным документам): МБУДО «Детская художественная школа».

1.6.2. Юридический адрес организации, телефон, электронная почта: 624093, Свердловская обл., г. Верхняя Пышма, пр. Успенский д. 97 А.

1.6.3. Основание для пользования объектом (оперативное управление, аренда, собственность): оперативное управление.

1.6.4. Форма собственности объекта (государственная (федеральная, региональная), муниципальная, частная): муниципальная.

1.6.5. Вышестоящая организация (наименование): Муниципальное казенная учреждение «Управление культуры» ГО Верхняя Пышма.

1.6.6. Юридический адрес вышестоящей организации, телефон, электронная почта: 624090, Россия, Свердловская область, г. Верхняя Пышма, пр. Успенский, д. 115.  
Телефон: +7(34368) 4-04-80.

## **2. Характеристика деятельности организации на объекте (по обслуживанию населения)**

2.1. Сфера деятельности (социальная защита, занятость, здравоохранение, культура, образование, транспорт, информация и связь, физическая культура и спорт): культура.

2.2. Категории обслуживаемого населения по возрасту (дети, взрослые, все возрастные категории): дети.

2.3. Категории обслуживаемых инвалидов (инвалиды, передвигающиеся на креслах-колясках, инвалиды с нарушением опорно-двигательного аппарата, инвалиды с нарушением зрения, инвалиды с нарушением слуха, инвалиды с умственными нарушениями): все категории инвалидов.

2.4. Виды услуг: дополнительное образование.

2.5. Форма оказания услуг (на объекте, с длительным пребыванием, с проживанием, на дому, дистанционно): на объекте.

2.6. Плановая мощность:

– посещаемость (количество обслуживаемых граждан в день) 75;

– вместимость 75;

– пропускная способность 75.

2.7. Участие в исполнении индивидуальной программы реабилитации или абилитации инвалида (ребенка-инвалида) (да/нет): да.

## **3. Состояние доступности объекта и предоставляемых на нем услуг**

3.1. Путь следования к объекту пассажирским транспортом (описать маршрут движения с использованием пассажирского транспорта) автобусным маршрутом № 101 до остановки общественного транспорта «Улица Калинина» (по ул. Калинина).  
Далее пешим ходом 600 метров. Либо автобусными маршрутами №№ 1, 101, 104, 107, 110, 111, 116, 223 до остановки общественного транспорта «Улица Калинина» (по пр. Успенский). Далее пешим ходом 600 метров.

Наличие адаптированного пассажирского транспорта к объекту: нет.

3.2. Путь к объекту от ближайшей остановки пассажирского транспорта:

3.2.1. Расстояние до объекта от остановки транспорта 600 метров.

3.2.2. Время движения (пешком) 10 минут.

3.2.3. Наличие выделенного от проезжей части пешеходного пути (да/нет): да.

3.2.4. Перекрестки (нерегулируемые, регулируемые, регулируемые со звуковой сигнализацией, таймером, нет): регулируемые.

3.2.5. Информация на пути следования к объекту (акустическая, тактильная, визуальная, нет): нет.

3.2.6. Перепады высоты на пути (съезды с тротуара) (нет/есть (описать)): высокие бордюры, отсутствуют обустроенные съезды с тротуаров, неровности асфальтового покрытия

их обустройство для инвалидов, передвигающихся на креслах-колясках (нет/есть (описать)): нет.

### 3.3. Организация доступности объекта и предоставляемых на нем услуг для инвалидов<sup>1</sup>

Номер строки	Категория инвалидов (вид нарушения)	Вариант организации доступности объекта и предоставляемых на нем услуг <sup>2</sup>
1.	Все категории инвалидов и маломобильных групп населения <sup>3</sup>	ДУ
2.	в том числе инвалиды:	
3.	передвигающиеся на креслах-колясках	А
4.	с нарушением опорно-двигательного аппарата	А
5.	с нарушением зрения	ДУ
6.	с нарушением слуха	А
7.	с умственными нарушениями	А

<sup>1</sup> С учетом СП 35-101-2001, СП 31-102-99.

<sup>2</sup> Указывается один из вариантов:

«А» (доступность всех зон и помещений (универсальная));

«Б» (специально выделенные для инвалидов участки и помещения);

«ДУ» (дополнительная помощь сотрудника, услуги на дому, дистанционно);

«Нет» (не организована доступность).

<sup>3</sup> Указывается худший из вариантов ответа.

### 3.4. Состояние доступности основных структурно-функциональных зон объекта

Номер строки	Основные структурно-функциональные зоны объекта	Состояние доступности объекта для основных категорий инвалидов <sup>4</sup>					
		К (для передвигающихся на креслах-колясках)	О (с нарушениями опорно-двигательного аппарата)	С (с нарушениями зрения)	Г (с нарушениями слуха)	У (с умственными нарушениями)	Для всех категорий маломобильных групп населения <sup>5</sup>
1.	Территория, прилегающая к зданию (участок)	–	–	–	–	–	–
2.	Вход (входы) в здание	ДЧ	ДЧ	ДЧ	ДЧ	ДЧ	ДЧ
3.	Путь (пути) движения внутри здания, включая пути эвакуации	ДЧ	ДЧ	ДЧ	ДЧ	ДЧ	ДЧ
4.	Зона целевого назначения здания (целевого посещения объекта)	ДЧ	ДЧ	ДЧ	ДЧ	ДЧ	ДЧ
5.	Санитарно-гигиенические помещения	ДЧ	ДП	ДП	ДП	ДП	ДЧ

6.	Система информации и связи на всех зонах	ДЧ	ДЧ	ДЧ	ДЧ	ДЧ	ДЧ	ДЧ
7.	Пути движения к объекту (от остановки транспорта)	ДЧ	ДЧ	ДЧ	ДЧ	ДЧ	ДЧ	ДЧ
8.	Все зоны и участки <sup>5</sup>	ДЧ	ДЧ	ДЧ	ДЧ	ДЧ	ДЧ	ДЧ

<sup>1</sup> Указывается:

ДП – доступно полностью (доступность для всех категорий инвалидов и других маломобильных групп населения);

ДЧ – доступно частично (достигаемость мест целевого назначения для отдельных категорий инвалидов);

ДУ – доступно условно (организация помощи сотрудниками организации или иной альтернативной формы обслуживания (на дому, дистанционно, иное);

Нет – недоступно (не предназначен для посещения инвалидами и другими маломобильными группами населения).

<sup>2</sup> Указывается худший из вариантов ответа.

### 3.5. Итоговое заключение о состоянии доступности объекта и предоставляемых на нем услуг:

*Доступность объекта (по форме обслуживания) организована по:*

– Варианту «А» (доступность всех зон и помещений – универсальная) для инвалидов категорий (К, О, Г, У);

– Варианту «ДУ» (дополнительная помощь сотрудника, услуги на дому, дистанционно) для инвалидов категорий (С).

*Состояние доступности основных структурно-функциональных зон для категорий инвалидов оценено как: доступно частично (ДЧ) для инвалидов всех категорий (К, О, С, Г, У).*

#### 4. Управленческое решение

##### 4.1. Рекомендации по адаптации основных структурно-функциональных зон объекта:

Номер строки	Основные структурно-функциональные зоны объекта	Рекомендации по адаптации объекта (вид работы) <sup>1</sup>		
		не нуждается (доступ обеспечен)	ремонт (текущий, капитальный), оснащение оборудованием	индивидуальное решение с техническими средствами реабилитации
1.	Территория, прилегающая к зданию (участок)	–	– организовать парковку с выделением места для транспорта инвалидов с установкой дорожного знака и нанесением наземной дорожной разметки размером 3,6х6,0 м на расстоянии не далее 50 м от доступного входа.	–
2.	Вход (входы) в здание	–	<u>Оборудовать вход № 1 (центральный вход):</u> – произвести ремонт лестницы, привести в соответствие размер ступеней (высота в пределах 0,12-0,15 м, глубина 0,35-0,4 м);	<u>Оборудовать вход № 1 (центральный вход):</u> – установка тактильных предупреждающих указателей перед лестницей и входной дверью по ГОСТ Р 52875-2018;

		<p>— установить доводчик на входной двери и двери в тамбуре (усилие открытия 19,5 Нм и задержка при закрывании не менее 5 секунд);</p> <p>— демонтировать порог на входной двери (высота порога должна быть не более 0,014 м);</p> <p>— заменить входную дверь и дверь в тамбуре на двери нормативной ширины (ширина дверного проема в свету при открытой двери на 90 градусов должна быть не менее 0,9 м), а также предусмотреть во входной двери смотровую панель.</p> <p><u>Оборудовать вход № 2 (запасной с подъемником):</u></p> <p>— установить нормативный подъемник по ГОСТ 34682.2-2020 (EN 81-41:2010);</p> <p>— произвести ремонт лестницы, привести в соответствие размер ступеней (высота в пределах 0,12-0,15 м, глубина 0,35-0,4 м);</p> <p>— установить доводчик на входной двери и двери в тамбуре (усилие открытия 19,5 Нм и задержка при закрывании не менее 5 секунд);</p>	<p>— выделить краевые ступени лестницы цветом или фактурой;</p> <p>— оборудовать систему знаковых навигаций на входе в здание в соответствии с ГОСТ Р 52131-2019 и ГОСТ Р 51671-2020.</p> <p><u>Оборудовать вход № 2 (запасной с подъемником):</u></p> <p>— произвести монтаж системы вызова персонала;</p> <p>— оборудовать систему знаковых навигаций на входе в здание в соответствии с ГОСТ Р 52131-2019 и ГОСТ Р 51671-2020.</p>	
--	--	--	---	--

			<ul style="list-style-type: none"> <li>– демонтировать порог на двери в тамбуре (высота порога должна быть не более 0,014 м).</li> </ul>			
3.	Путь (пути) движения внутри здания, включая пути эвакуации		<ul style="list-style-type: none"> <li>– тактильные направляющие и предупреждающие указатели для инвалидов по зрению на объекте не обустройства при ширине путей движения менее 4,0 м;</li> <li>– места обслуживания и постоянного нахождения инвалидов и МГН следует располагать на минимально возможных расстояниях от эвакуационных выходов из помещений зданий наружу.</li> </ul>		<ul style="list-style-type: none"> <li>– установить мнемосхему;</li> <li>– оборудовать систему знаковых навигаций на путях движения внутри здания в соответствии с ГОСТ Р 52131-2019;</li> <li>– выделить место для собаки-проводника;</li> <li>– разместить на стенах путей эвакуации тактильные знаки контрастного цвета, указывающие направление к эвакуационному выходу в соответствии с ГОСТ Р 12.4.026-2015;</li> <li>– подключить к существующей визуальной системе оповещения о пожаре (световые сигнализаторы «ВЫХОД») дублирующую световую сигнализацию (сигнальные лампы). При размещении сигнальных ламп учесть, чтобы сигнал был виден из любой точки коридора.</li> </ul>	
4.	Зона целевого назначения здания (целевого)		<ul style="list-style-type: none"> <li>– организовать сурдоперевод при оказании услуг (по требованию);</li> <li>– организовать свободный подход к мебели и оборудованию;</li> </ul>		<ul style="list-style-type: none"> <li>– оборудовать помещение сигнализацией об опасности;</li> <li>– приобрести портитивную электронную лупу-увеличитель;</li> </ul>	



	посещения объекта)		<ul style="list-style-type: none"> <li>– заменить двери в зону получения услуги на двери нормативной ширины (ширина дверного проема в свету при открытой двери на 90 градусов должна быть не менее 0,9 м);</li> <li>– выделить контрастным цветом двери по периметру, используемые МГН, и дверные ручки;</li> <li>– организовать на объекте оказание ситуационной помощи (сотрудники должны пройти обучение).</li> </ul>	<p>– приобрести специализированное оборудование, ТСР и учебные пособия, позволяющие людям с инвалидностью получать образовательные услуги наравне с остальными участниками образовательного процесса (приобретается по мере необходимости и выделения финансирования).</p>	
5.	Санитарно-гигиенические помещения	–	<p><u>Дооборудовать универсальную кабину (туалет) для инвалидов и других МГН:</u></p> <ul style="list-style-type: none"> <li>– переустановить раковину на высоту 0,80-0,85 м от уровня пола;</li> <li>– заменить дверь в туалет на дверь обеспечивающую ширину в свету не менее 0,9 м;</li> <li>– установить зеркало с регулировкой угла наклона;</li> <li>– заменить кнопку смыва на бачке унитаза на кнопку выпуклой формы.</li> </ul>	–	–

6.	Система информации и связи (на всех зонах)	—	—	—	Оборудовать систему знаковых навигаций на всех путях движения.	—
7.	Пути движения к объекту (от остановки транспорта)	НЕТ	—	—	—	—
8.	Все зоны и участки	—	—	—	—	—


<sup>1</sup> Указываются конкретные рекомендации по каждой структурно-функциональной зоне.

4.2. Период проведения работ: по этапам адаптации 2023-2025 годы, согласно финансирования, в рамках исполнения комплексной программы Свердловской области «Доступная среда» и Государственной программы Российской Федерации «Доступная среда» на 2011-2025г.

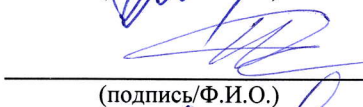
4.3. Ожидаемый результат (по состоянию доступности объекта) после выполнения работ по адаптации основных структурно-функциональных зон объекта: доступен полностью (ДП) для инвалидов всех категорий (К, О, С, Г, У).


5. Паспорт доступности объекта социальной инфраструктуры и предоставляемых на нем услуг (далее - Паспорт доступности объекта) разработан комиссией по проведению обследования и паспортизации объекта социальной инфраструктуры и предоставляемых на нем услуг (далее – Комиссия):


Председатель Комиссии:

 / Л.В. Бельшева  
(подпись/Ф.И.О.)

Члены Комиссии:

 / Н.В. Боровских  
(подпись/Ф.И.О.)

 / Н.В. Анисимова  
(подпись/Ф.И.О.)

 / В.В. Попов  
(подпись/Ф.И.О.)

6. Копия Паспорта доступности объекта направлена \_\_\_\_\_

(дата)

в Управление социальной политики № 23

(наименование территориального отраслевого исполнительного органа государственной власти Свердловской области – управления социальной политики Министерства социальной политики Свердловской области)  
для размещения информации о состоянии доступности объекта социальной инфраструктуры и предоставляемых на нем услуг для инвалидов и других маломобильных групп населения Свердловской области в автоматизированной информационной системе «Доступная среда Свердловской области» в информационно-телекоммуникационной сети «Интернет».

ДОКУМЕНТ ПОДПИСАН  
ЭЛЕКТРОННОЙ ПОДПИСЬЮ

СВЕДЕНИЯ О СЕРТИФИКАТЕ ЭП

Сертификат 479392069178180993905932985988858338549683813815

Владелец Бельшева Лариса Валерьевна

Действителен с 05.04.2023 по 04.04.2024